

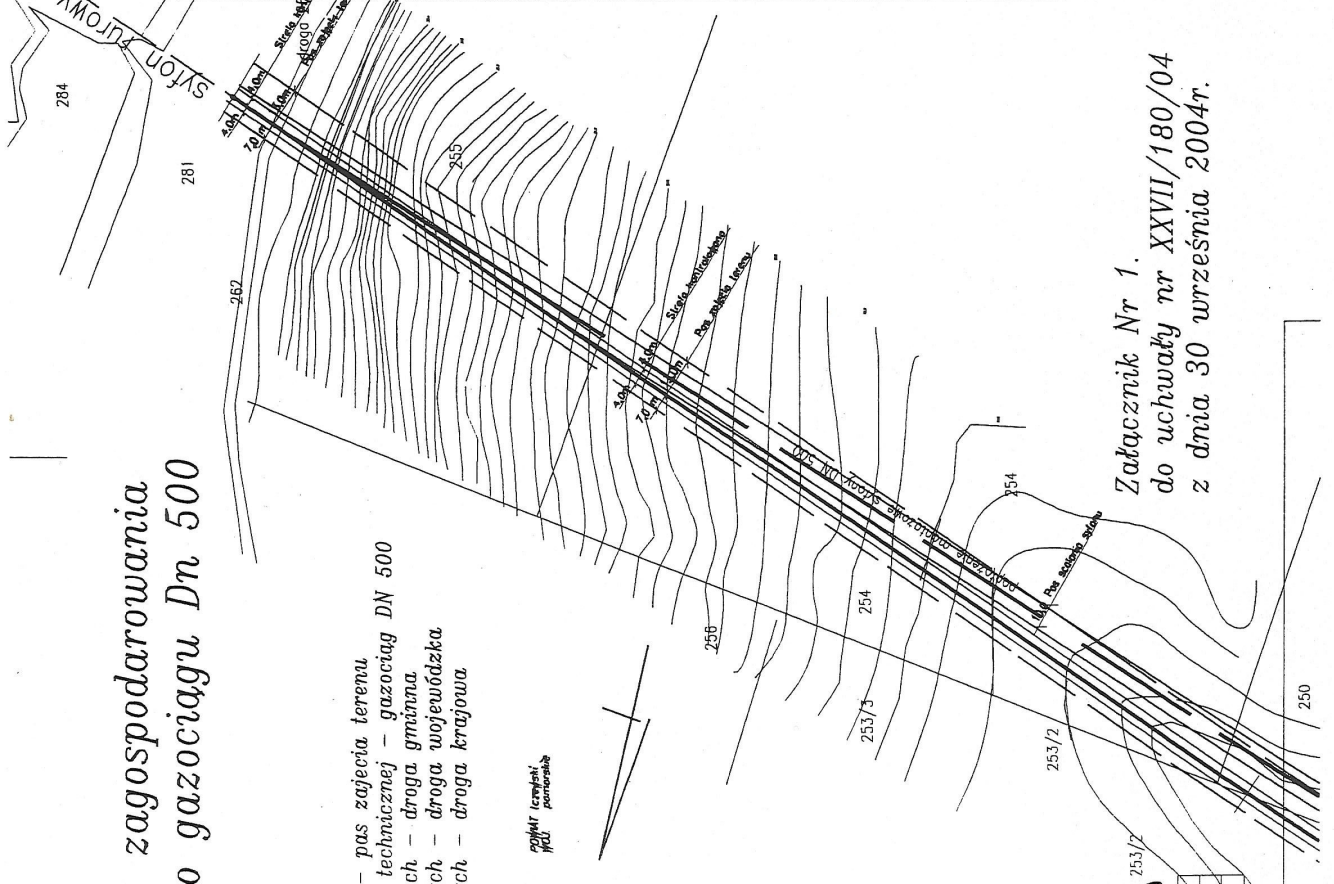
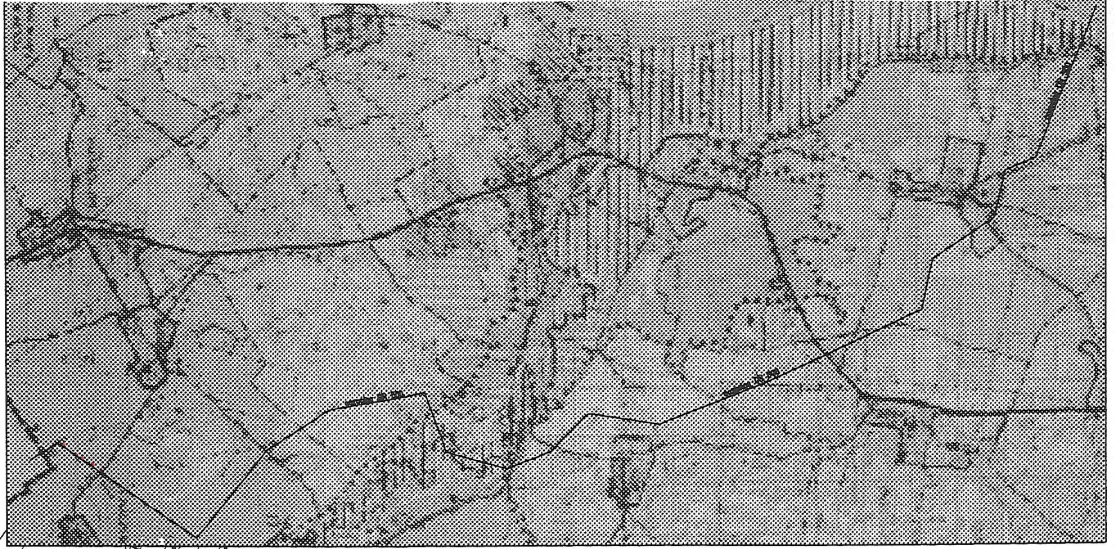
Miejscowy plan zagospodarowania przestrzennego gazociągu Dn 500 w gminie GNIEW

skala 1: 2000

	granica opracowania - pas zajęcia terenu
	tereny infrastruktury technicznej - gazociąg DN 500
	tereny dróg publicznych - droga gminna
	tereny dróg publicznych - droga wojewódzka
	tereny dróg publicznych - droga krajowa
	strefa kontrolowana
	linie energetyczne SN
	linie telefoniczne
	pas scalania syfomu

2011/11
1:1000
1:2000

wisła
wyrys ze „STUDIUM”

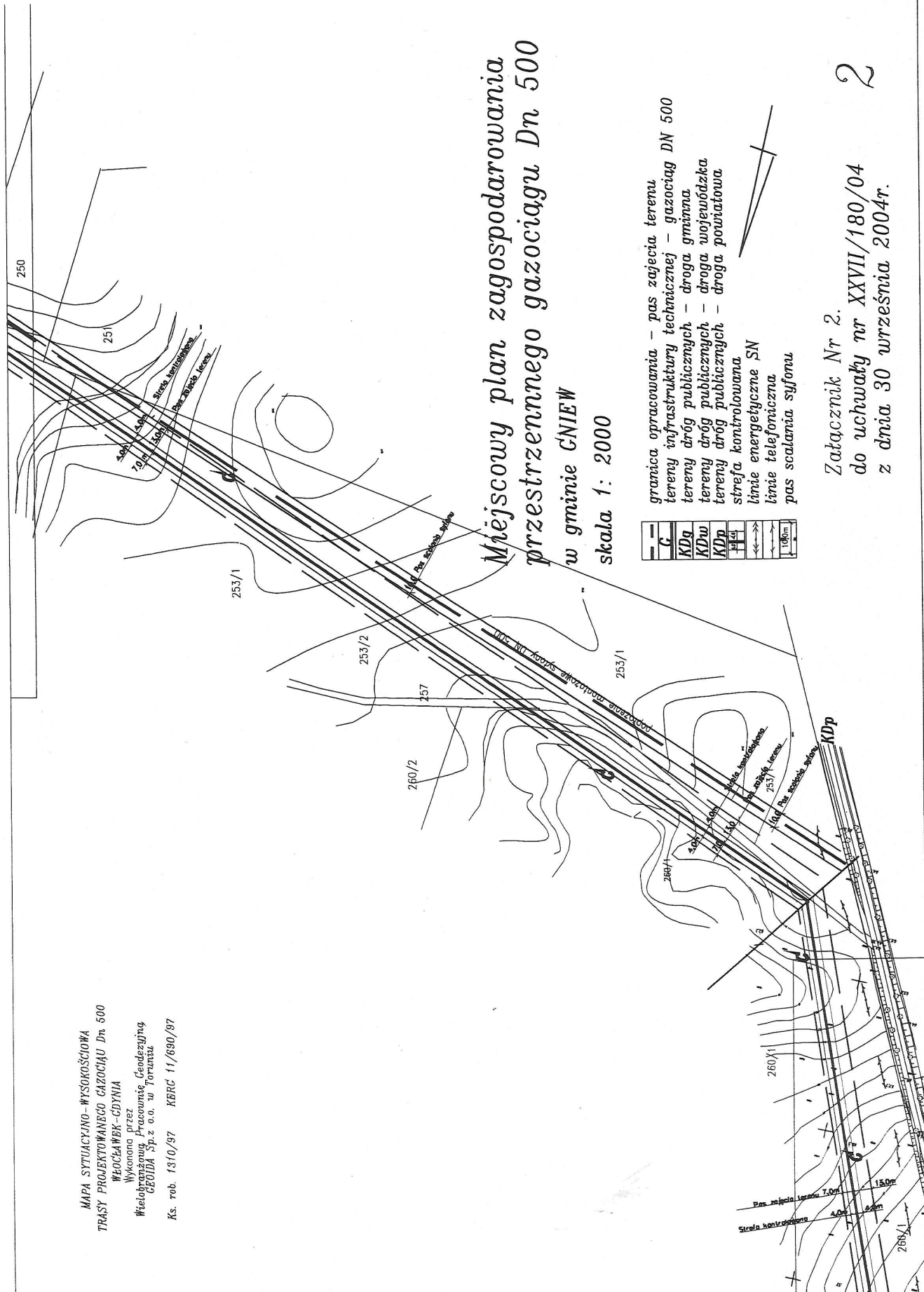


MAPA SYTUACYJNO-WYSOKOŚCIOWA
TRASY PROJEKTOWANEGO GAZOCIĄGU Dn. 500
WŁOCŁAWEK - GDYNIA
Wykonano przez
Wielozanową Pracownię Geodezyjną
GEOIDA Sp. z o.o. w Toruniu
Ks. rob. 1310/97 KERC 11/690/97

Załącznik Nr 1.
do uchwały nr XXVII/180/04
z dnia 30 września 2004r.

AUTOR	Inst. arch. Maciejura Janusz
BR. UPRAW. PROJ.	upr. bud. nr 14604/75 upr. arch. nr 667/00

MAPA SYTUACYJNO-WYSOKOŚCIOWA
 TRASY PROJEKTOWANEGO GAZOCIĄGU DN 500
 WĘGŁANIEK-GDYNIA
 Wykonano przez
 Wielobranżowy Pracownię Geodezyjną
 GEOIDA Sp.z o.o. w Toruniu
 Ks. rob. 1310/97 KBRG 11/690/97

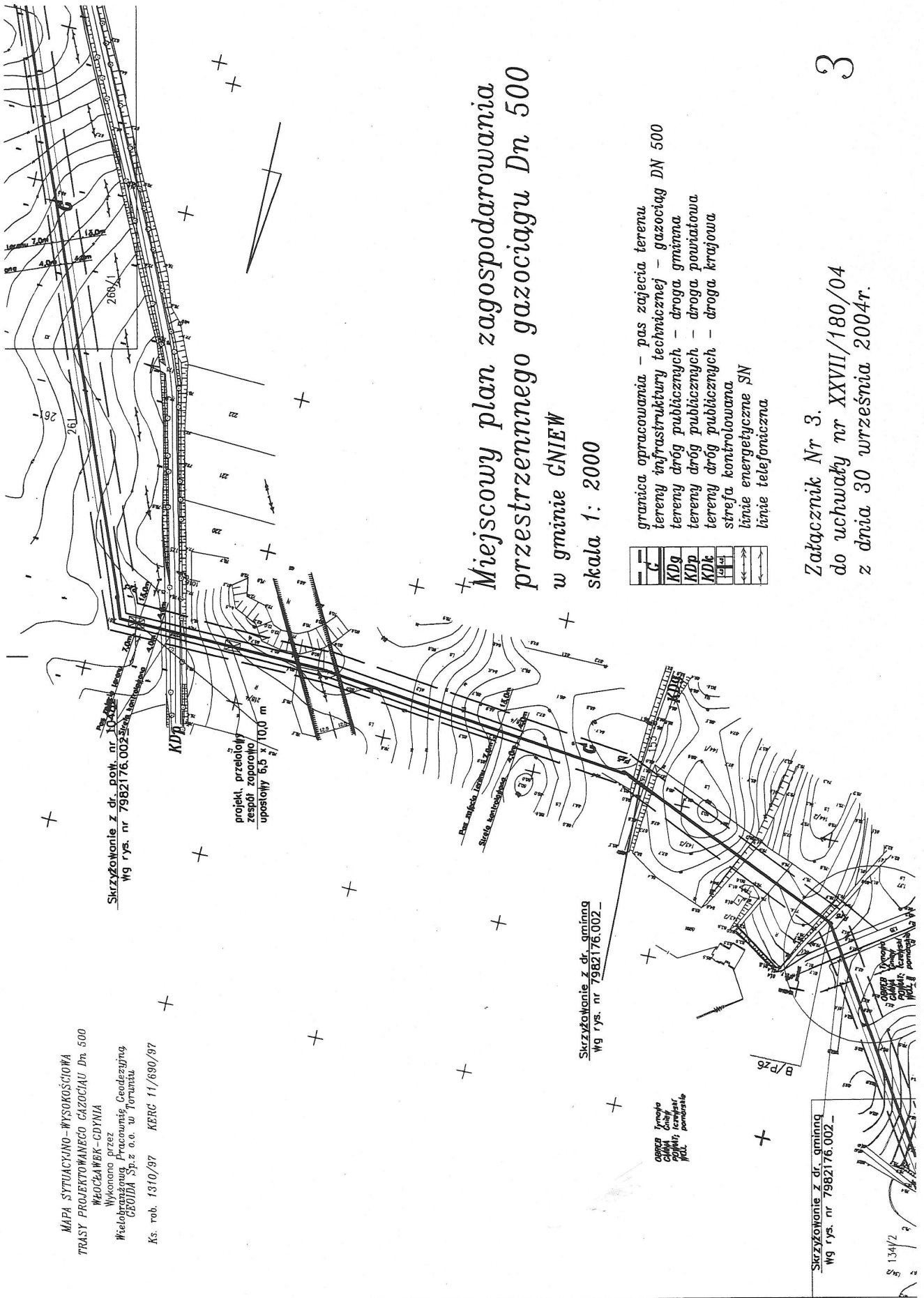


**Miejscowy plan zagospodarowania
 przestrzennego gazociągu DN 500
 w gminie GNIEW
 skala 1 : 2000**

- | | |
|--|---|
| | granica opracowania - pas zajęcia terenu |
| | tereny infrastruktury technicznej - gazociąg DN 500 |
| | tereny dróg publicznych - droga gminna |
| | tereny dróg publicznych - droga wojewódzka |
| | tereny dróg publicznych - droga powiatowa |
| | strefa kontrolowana |
| | linie energetyczne SN |
| | linie telefoniczne |
| | pas scalania syfona |

Załącznik Nr 2.
 do uchwały nr XXVII/180/04
 z dnia 30 września 2004r.

MAPA SYTUACYJNO-WYSOKOŚCIOWA
 TRASY PROJEKTOWANEGO GAZOCIĄGU Dm 500
 WŁOCZĄWEK-CDYNIA
 Wykonano przez
 Wielobranżową Pracownię Geodezyjną
 GEODIA Sp. z o.o. w Toruniu
 Ks. rob. 1310/97 KERC 11/690/97



**Miejscowy plan zagospodarowania
 przestrzennego gazociągu Dm 500
 w gminie GNIEW
 skala 1: 2000**

- | | |
|----------|---|
| [Symbol] | granica opracowania - pas zajęcia terenu |
| [Symbol] | tereny infrastruktury technicznej - gazociąg DN 500 |
| [Symbol] | tereny dróg publicznych - droga gminna |
| [Symbol] | tereny dróg publicznych - droga powiatowa |
| [Symbol] | tereny dróg publicznych - droga krajowa |
| [Symbol] | strefa kontrolowana |
| [Symbol] | linie energetyczne SN |
| [Symbol] | linie telefoniczne |

Załącznik Nr 3.
 do uchwały nr XXVII/180/04
 z dnia 30 września 2004r.

Skrzyżowanie z dr. granicą
Wg rys. nr 7982176.002

MAPA SYTUACYJNO-WYSOKOŚCIOWA
TRASY PROJEKTOWANEGO GAZOCIĄGU Dn 500
WŁOCŁAWEK-GDYNIA
Wykonano przez
Wielobranżowy Pracownię Geodezyjną
CBODA Sp.z o.o. w Toruniu
Ks. rob. 1310/97 KERC 11/690/97

Miejscowy plan zagospodarowania przestrzennego gazociągu Dn 500 w gminie GNIEW skala 1: 2000

	granica opracowania - pas zajęcia terenu
	tereny infrastruktury technicznej - gazociąg DN 500
	tereny dróg publicznych - droga gminna
	tereny dróg publicznych - droga wojewódzka
	strefa kontrolowana - droga krajowa
	linie energetyczne SN
	linie telefoniczne

Załącznik Nr 4.
do uchwały nr XXVII/180/04
z dnia 30 września 2004r.

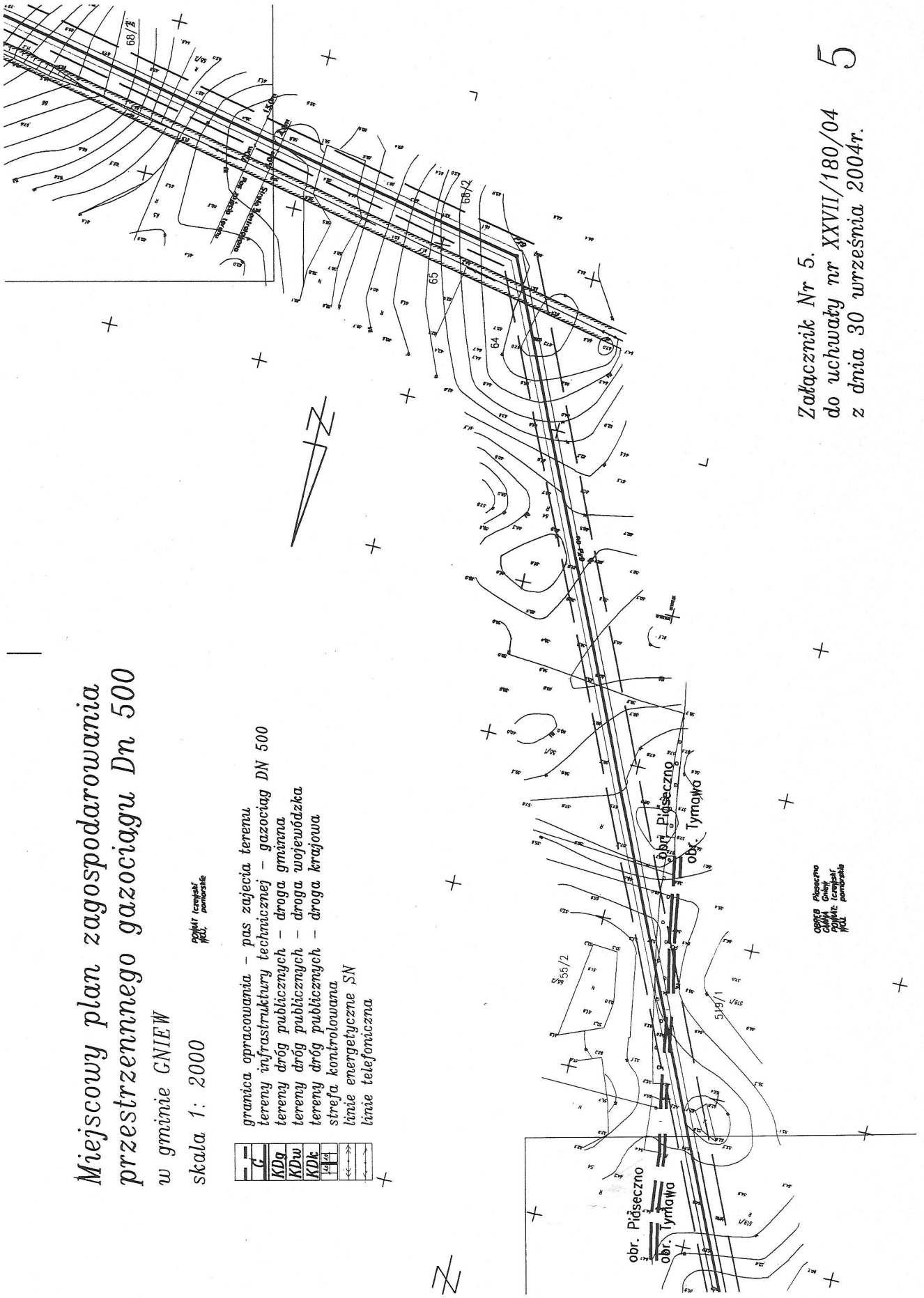
Miejscowy plan zagospodarowania przestrzennego gazociągu Dn 500 w gminie GNIEW

skala 1: 2000

projekt
autorstwa
inż. J. Krawczyka

	granica opracowania - pas zajęcia terenu
	tereny infrastruktury technicznej - gazociąg DN 500
	tereny dróg publicznych - droga gminna
	tereny dróg publicznych - droga wojewódzka
	tereny dróg publicznych - droga krajowa
	strefa kontrolowana
	linie energetyczne SN
	linie telefoniczne

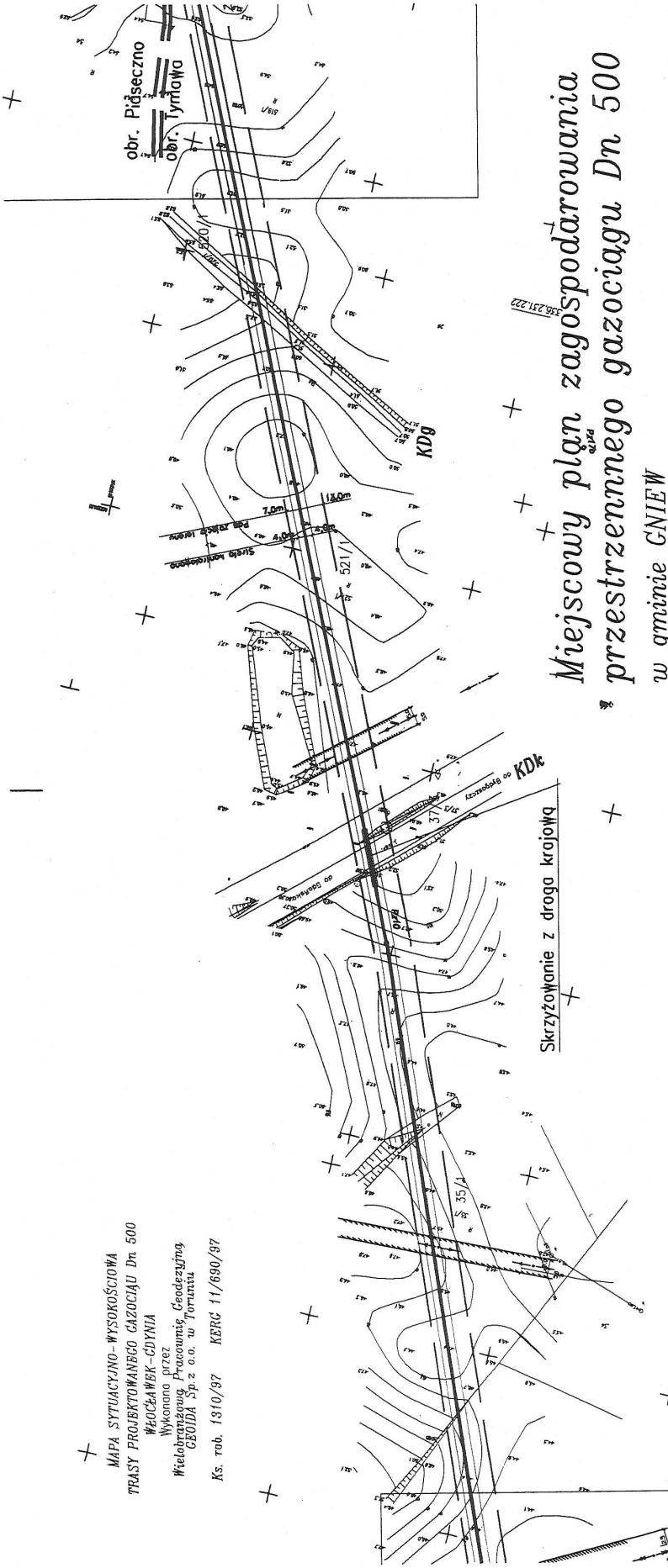
granica opracowania - pas zajęcia terenu
tereny infrastruktury technicznej - gazociąg DN 500
tereny dróg publicznych - droga gminna
tereny dróg publicznych - droga wojewódzka
tereny dróg publicznych - droga krajowa
strefa kontrolowana
linie energetyczne SN
linie telefoniczne



Załącznik Nr 5.
do uchwały nr XXVII/180/04
z dnia 30 września 2004r.

projekt
autorstwa
inż. J. Krawczyka

MAPA SYTUACYJNO-WYSOKOŚCIOWA
 TRASY PROJEKTOWANEGO GAZOCIĄGU DN 500
 WŁOCŁAWEK - CYNIA
 Wykonano przez
 Wsłobranżgosp. Pracownię Geodezyjną
 GEODA Sp. z o.o. w Toruniu
 Ks. rob. 1310/97 KERC 11/690/97



Miejscowy plan zagospodarowania przestrzennego gazociągu DN 500 w gminie GNIEW

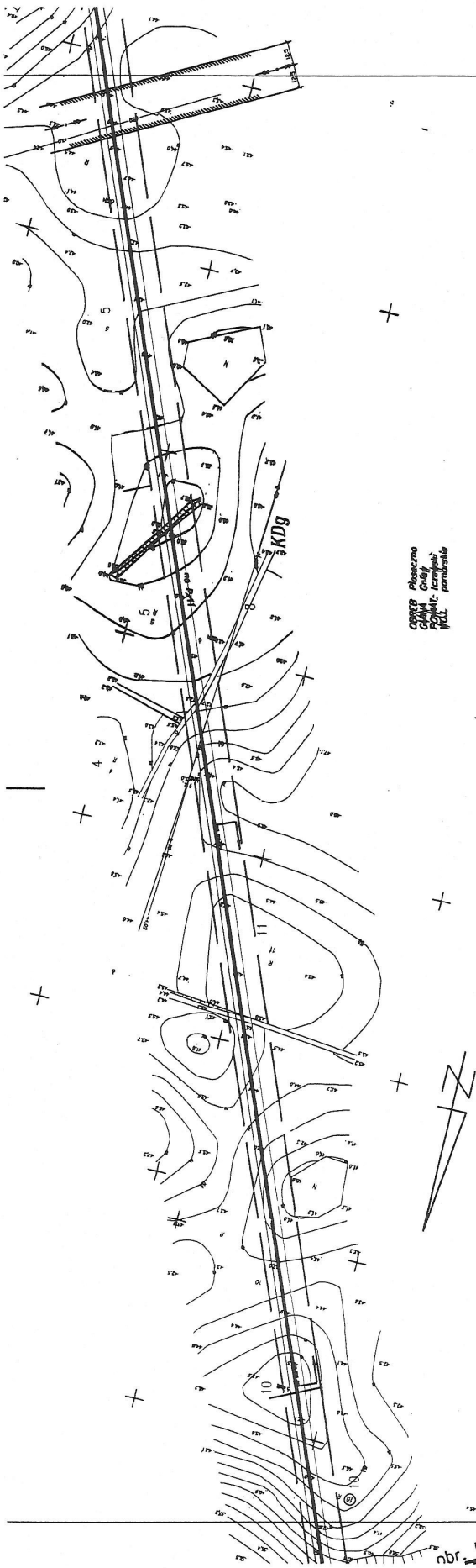
skala 1: 2000

projekt architekt
 architekt

	granica opracowania - pas zajęcia terenu
	tereny infrastruktury technicznej - gazociąg DN 500
	tereny dróg publicznych - droga gminna
	tereny dróg publicznych - droga wojewódzka
	tereny dróg publicznych - droga krajowa
	strefa kontrolowana
	linie energetyczne SN
	linie telefoniczne

granica opracowania - pas zajęcia terenu
 tereny infrastruktury technicznej - gazociąg DN 500
 tereny dróg publicznych - droga gminna
 tereny dróg publicznych - droga wojewódzka
 tereny dróg publicznych - droga krajowa
 strefa kontrolowana
 linie energetyczne SN
 linie telefoniczne

Załącznik Nr 6.
 do uchwały nr XXVII/180/04
 z dnia 30 września 2004r.



OPRZĘB Piaseczno
 Główny
 Projekt Inżynier
 PDL

Miejscowy plan zagospodarowania przestrzennego gazociągu Dn 500 w gminie GNIEW

skala 1: 2000

projekt inżynierski
 PDL

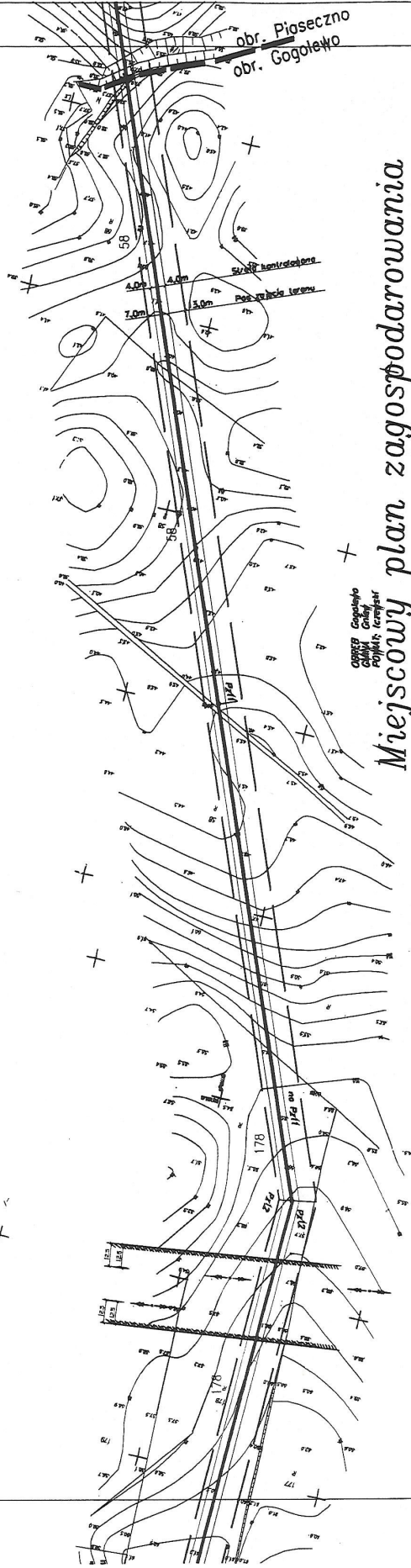
	granica opracowania - pas zajęcia terenu
	tereny infrastruktury technicznej - gazociąg DN 500
	tereny dróg publicznych - droga gminna
	tereny dróg publicznych - droga wojewódzka
	tereny dróg publicznych - droga krajowa
	strefa kontrolowana
	linie energetyczne SN
	linie telefoniczne

granica opracowania - pas zajęcia terenu
 tereny infrastruktury technicznej - gazociąg DN 500
 tereny dróg publicznych - droga gminna
 tereny dróg publicznych - droga wojewódzka
 tereny dróg publicznych - droga krajowa
 strefa kontrolowana
 linie energetyczne SN
 linie telefoniczne

MAPA SYTUACYJNO-WYSOKOŚCIOWA
 TRASY PROJEKTOWANEGO GAZOCIĄGU Dn 500
 WŁOCŁAWEK-CZYŃNIA
 Wykonano przez
 Wielobranżowy Pracownię Geodezyjną
 GEODA Sp.z o.o. w Toruniu
 Ks. rob. 1310/97 KERC 11/690/97

Załącznik Nr 7.
 do uchwały nr XXVII/180/04
 z dnia 30 września 2004r.

MAPA SYTUACYJNO-WYSOKOŚCIOWA
 TRASY PROJEKTOWANEGO GAZOCIAU Dn 500
 WŁOCLAWEK-CDYNIA
 Wykonano przez
 Wielobranżową Pracownię Geodezyjną
 GEODA Sp.z o.o. w Toruniu
 Ks. rob. 1310/97 KEAC 11/690/97



Miejscowy plan zagospodarowania
 przelazennego gazociągu Dn 500
 w gminie GNIEW

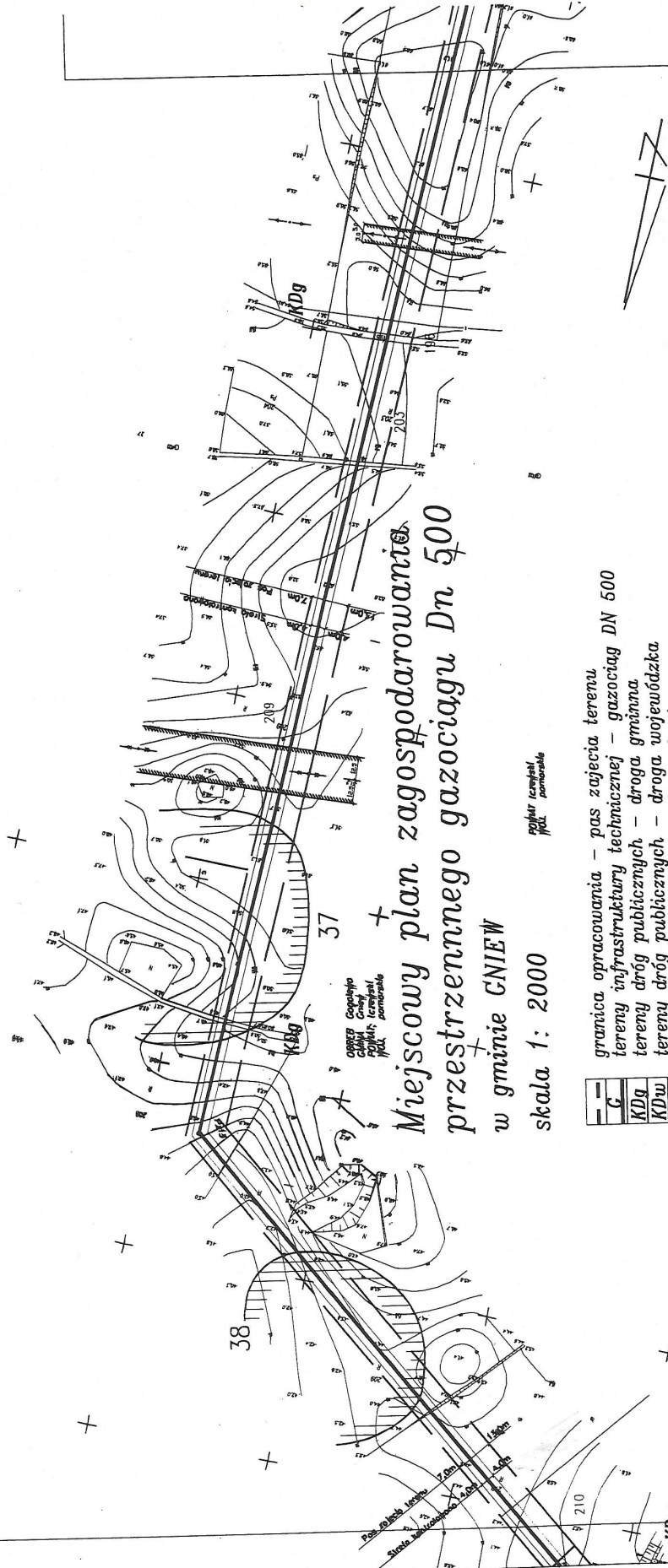
skala 1: 2000

projekt terenowy
 1998

	granicz. opracowania - pas zajęcia terenu
	tereny infrastruktury technicznej - gazociąg DN 500
	tereny dróg publicznych - droga gminna
	tereny dróg publicznych - droga wojewódzka
	tereny dróg publicznych - droga krajowa
	strefa kontrolowana
	linie energetyczne SN
	linie telefoniczne

Załącznik Nr 8.
 do uchwały nr XXVII/180/04
 z dnia 30 września 2004r.

MAPA SYTUACYJNO-WYSOKOŚCIOWA
 TRASY PROJEKTOWANEGO GAZOCIĄGU DN 500
 WŁOCŁAWEK-GDYNIA
 Wykonana przez
 Wielobranżowy Pracownię Geodezyjną
 GEODA Sp. z o.o. w Toruniu
 Ks. rob. 1310/97 KERC 11/690/97



**Miejscowy plan zagospodarowania
 przestrzennego gazociągu Dn 500
 w gminie GNIEW**

skala 1: 2000

projekt i zamieścił
 J. K. K.

- | | |
|--|---|
| | granica opracowania - pas zajęcia terenu |
| | tereny infrastruktury technicznej - gazociąg DN 500 |
| | tereny dróg publicznych - droga gminna |
| | tereny dróg publicznych - droga wojewódzka |
| | tereny dróg publicznych - droga krajowa |
| | strefa kontrolowana |
| | linie energetyczne SN |
| | linie telefoniczne |
| | strefa ochronna stanowisk archeologicznych |

Załącznik Nr 9.
 do uchwały nr XXVII/180/04
 z dnia 30 września 2004r. 9

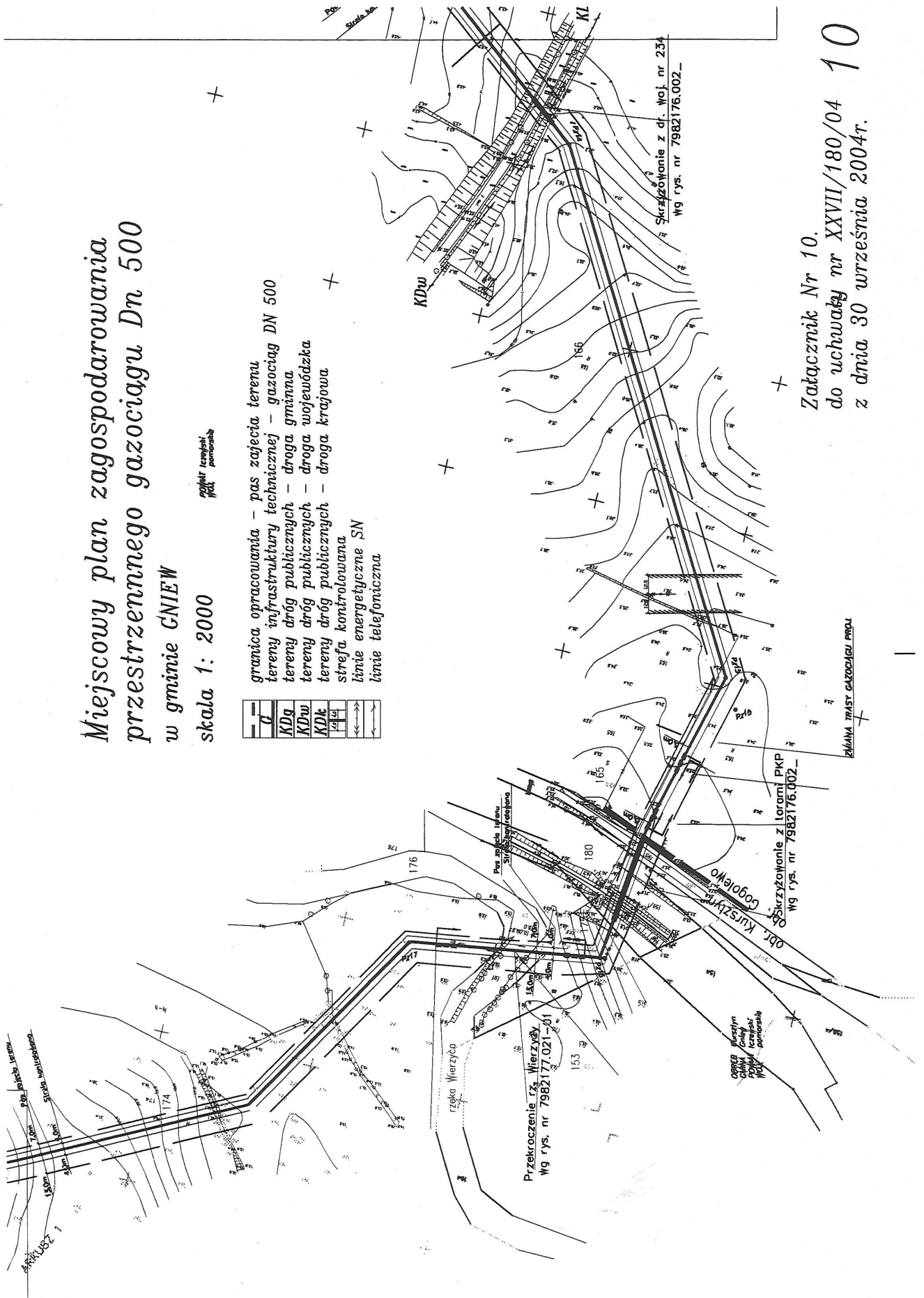
Miejscowy plan zagospodarowania przestrzennego gazociągu Dn 500 w gminie GNIEW

skala 1: 2000

projekt techniczny
projekt planistyczny

	granica opracowania – pas zajęcia terenu
	tereny infrastruktury technicznej – gazociąg DN 500
	tereny dróg publicznych – droga gminna
	tereny dróg publicznych – droga wojewódzka
	tereny dróg publicznych – droga krajowa
	strefa kontrolowana
	linie energetyczne SN
	linie telefoniczne

granica opracowania – pas zajęcia terenu
tereny infrastruktury technicznej – gazociąg DN 500
tereny dróg publicznych – droga gminna
tereny dróg publicznych – droga wojewódzka
tereny dróg publicznych – droga krajowa
strefa kontrolowana
linie energetyczne SN
linie telefoniczne



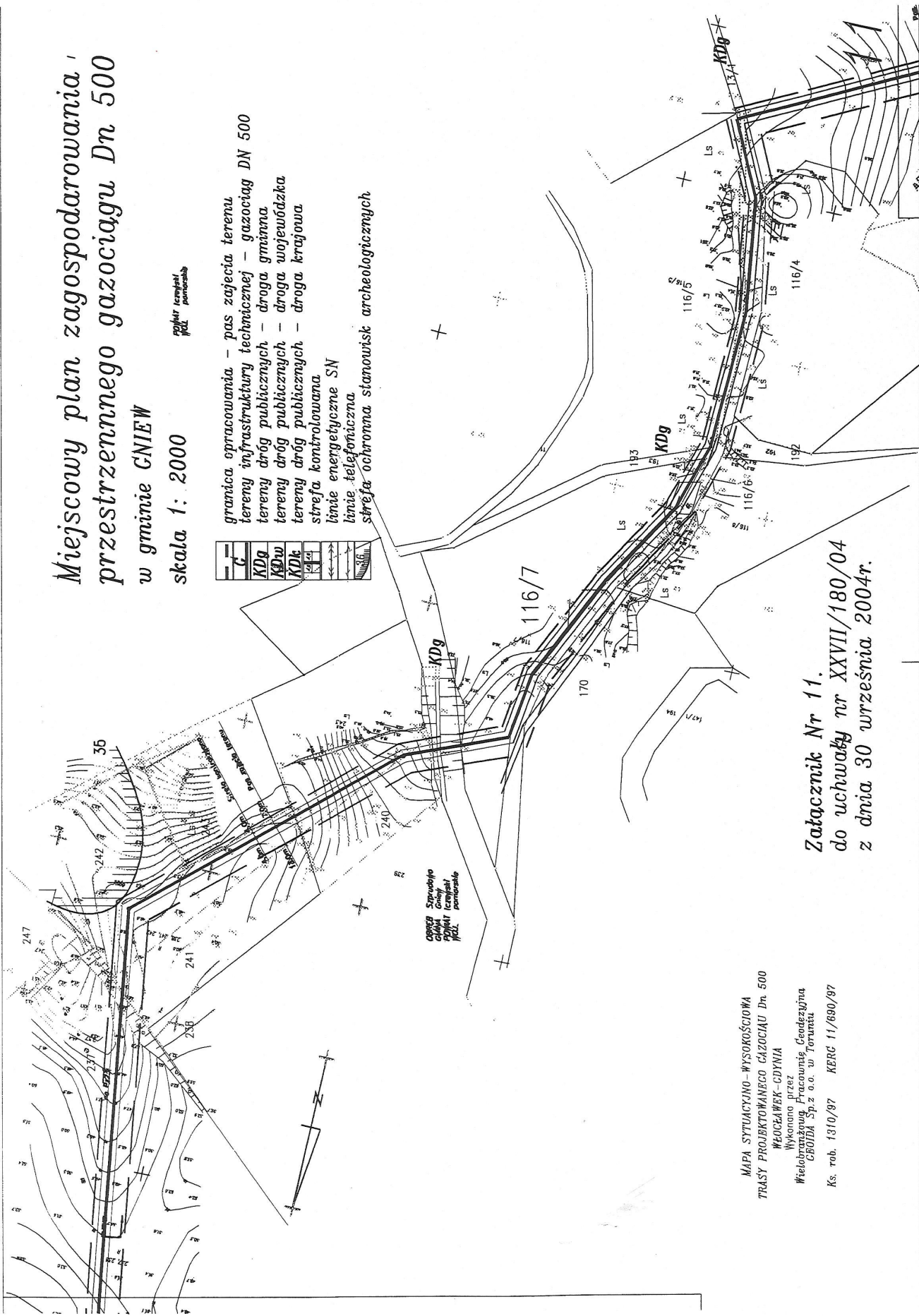
Załącznik Nr 10.
do uchwały nr XXVII/180/04
z dnia 30 września 2004r.

Miejscowy plan zagospodarowania i przestrzennego gazociągu Dn 500 w gminie GNIEW

skala 1: 2000

projekt licencyjny
PZL
pomorskie

	granica opracowania - pas zajęcia terenu
	tereny infrastruktury technicznej - gazociąg DN 500
	tereny dróg publicznych - droga gminna
	tereny dróg publicznych - droga wojewódzka
	tereny dróg publicznych - droga krajowa
	strefa kontrolowana
	linie energetyczne SN
	linie telefoniczne
	strefa ochronna stanowisk archeologicznych

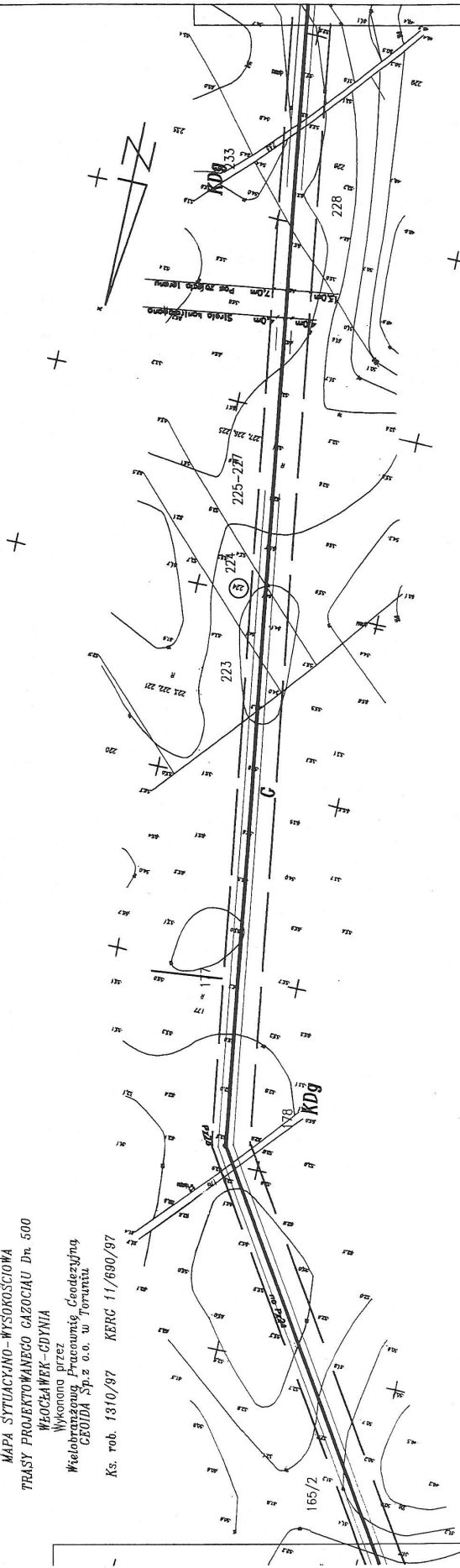


opracował
PZL
pomorskie

Załącznik Nr 11.
do uchwały nr XXVII/180/04
z dnia 30 września 2004r.

MAPA SYTUACYJNO - WYSOKOŚCIOWA
TRASY PROJEKTOWANEGO GAZOCIĄGU Dn 500
WŁOCŁAWEK - GDYNIA
Wykonano przez
Wielobranżowy Pracownię Geodezyjną
CBODA Sp.z o.o. w Toruniu
Ks. rob. 1310/97 KERG 11/690/97

MAPA SYTUACYJNO-WYSOKOŚCIOWA
 TRASY PROJEKTOWANEGO GAZOCIĄGU DN 500
 WŁOCEŁAWEK-GDYNIA
 Wykonano przez
 Wielobranżowy Pracownię Coodziejing
 GEUBA Sp.z o.o. w Toruniu
 Ks. rob. 1310/97 KERC 11/690/97



Miejscowy plan zagospodarowania przestrzennego gazociągu Dn 500 w gminie GNIEW

skala 1: 2000

projekt wykonany
 11.01.2004

	granica opracowania - pas zajęcia terenu
	tereny infrastruktury technicznej - gazociąg DN 500
	tereny dróg publicznych - droga gminna
	tereny dróg publicznych - droga wojewódzka
	tereny dróg publicznych - droga krajowa
	strefa kontrolowana
	linie energetyczne SN
	linie telefoniczne

Załącznik Nr 12.
 do uchwały nr XXVII/180/04
 z dnia 30 września 2004r.

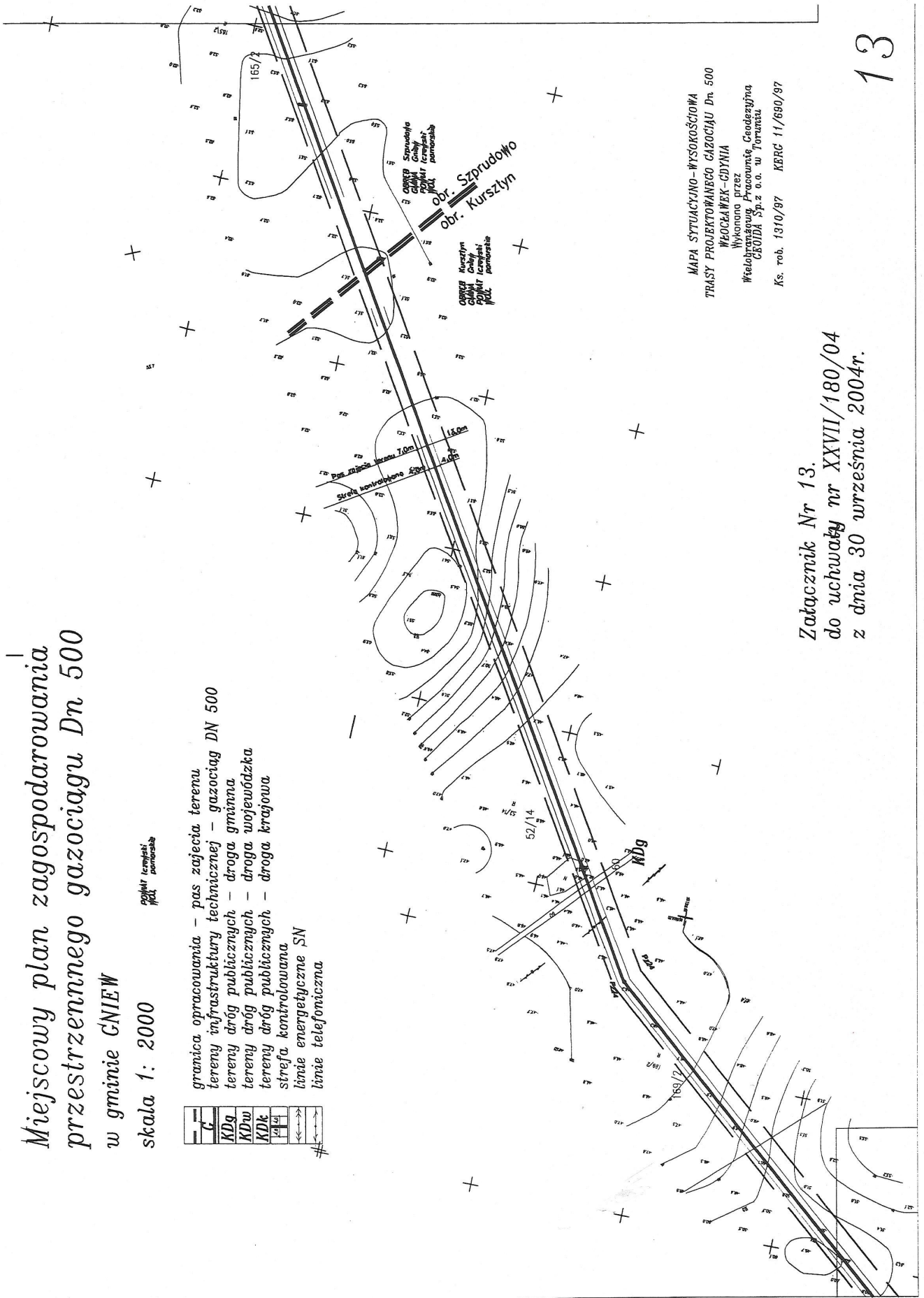
Miejscowy plan zagospodarowania przestrzennego gazociągu Dn 500 w gminie GNIEW

skala 1: 2000

POINT
165/2

	granicz opracowania - pas zajęcia terenu
	tereny infrastruktury technicznej - gazociąg DN 500
	tereny dróg publicznych - droga gminna
	tereny dróg publicznych - droga wojewódzka
	tereny dróg publicznych - droga krajowa
	strefa kontrolowana
	linie energetyczne SN
	linie telefoniczne

granicz opracowania - pas zajęcia terenu
tereny infrastruktury technicznej - gazociąg DN 500
tereny dróg publicznych - droga gminna
tereny dróg publicznych - droga wojewódzka
tereny dróg publicznych - droga krajowa
strefa kontrolowana
linie energetyczne SN
linie telefoniczne



MAPA SYTUACYJNO-WYSOKOŚCIOWA
TRASY PROJEKTOWANEGO GAZOCIĄGU Dn. 500
WŁOCŁAWEK-GDYNIA
Wykonane przez
Wielobranowy Pracowni Geodezyjna
CŁODIA S.p. z o.o. w Toruniu
Ks. rob. 1310/97 KBRG 11/690/97

Załącznik Nr 13.
do uchwały nr XXVII/180/04
z dnia 30 września 2004r.

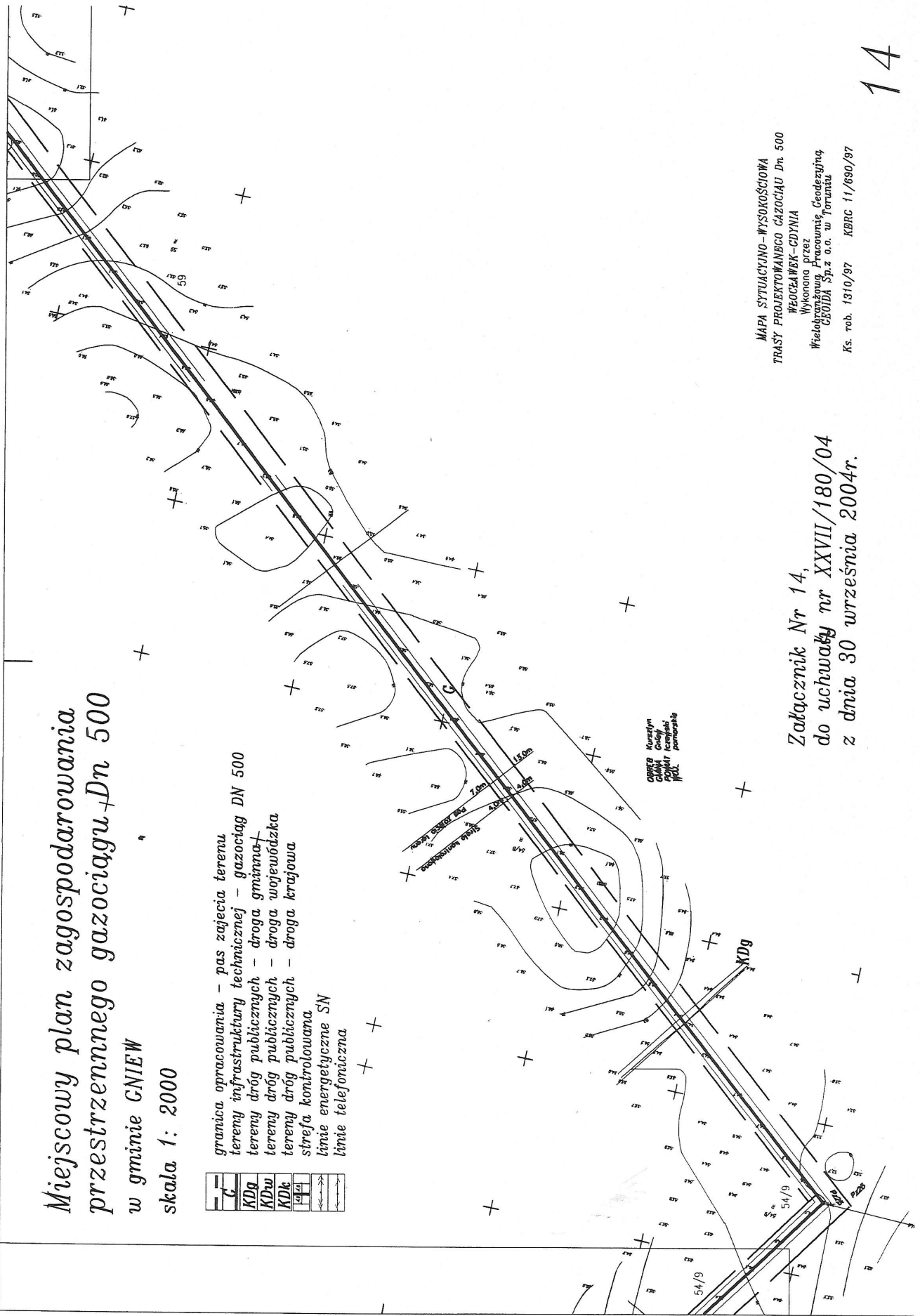
Miejscowy plan zagospodarowania przestrzennego gazociągu Dn 500

w gminie GNIEW

skala 1: 2000

	granica opracowania - pas zajęcia terenu
	tereny infrastruktury technicznej - gazociąg DN 500
	tereny dróg publicznych - droga gminna
	tereny dróg publicznych - droga wojewódzka
	tereny dróg publicznych - droga krajowa
	linie energetyczne SN
	linie telefoniczne

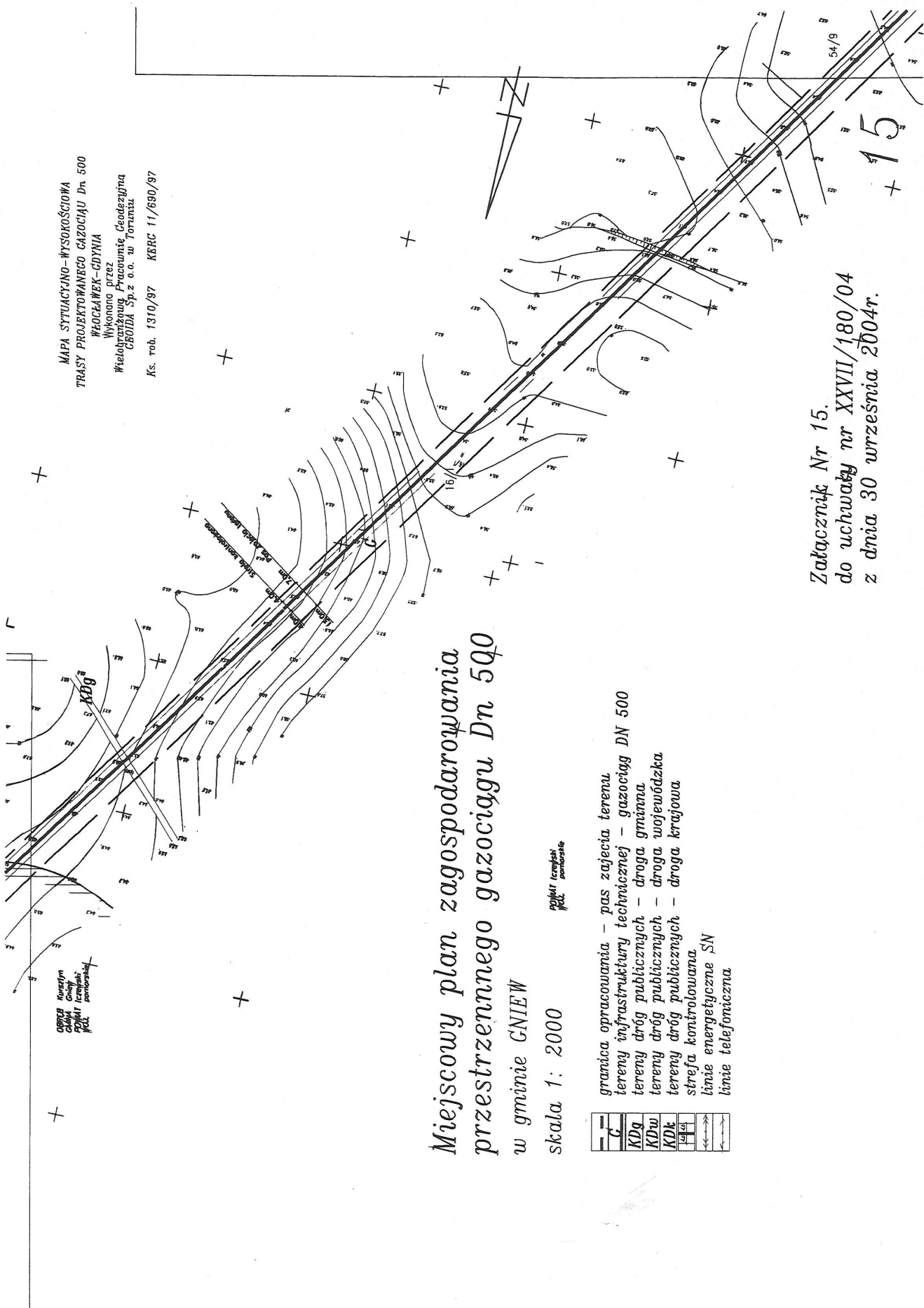
granica opracowania - pas zajęcia terenu
tereny infrastruktury technicznej - gazociąg DN 500
tereny dróg publicznych - droga gminna
tereny dróg publicznych - droga wojewódzka
tereny dróg publicznych - droga krajowa
linie energetyczne SN
linie telefoniczne



OPRACOWAŁ
Krzysztof Górecki
Piotr Krawczyk
Piotr Krawczyk

MAPA SYTUACYJNO-WYSOKOŚCIOWA
TRASY PROJEKTOWANEGO GAZOCIĄGU Dn. 500
WŁOCŁAWEK-CDYNIA
Wykonano przez
Wielobranżowy Pracownię Geodezyjną
GEODA Sp.z o.o. w Toruniu
Ks. rob. 1310/97 KBRC 11/690/97

Załącznik Nr 14,
do uchwały nr XXVII/180/04
z dnia 30 września 2004r.



MAPA SYTUACYJNO-WYSOKOŚCIOWA
TRASY PROJEKTOWANEGO GAZOCIĄGU Dn 500

WEGOCŁAWEK-CDYNIA

Wykonano przez
Wieloletni Zakład Pracowni Geodezyjną
CBODDA Sp.z o.o. w Toruniu

Ks. rob. 1310/97 KERC 11/690/97

Miejscowy plan zagospodarowania przestrzennego gazociągu Dn 500

w gminie GNIEW

skala 1: 2000

projekt terenowy
plan

	granica opracowania - pas zajęcia terenu
	tereny infrastruktury technicznej - gazociąg DN 500
	tereny dróg publicznych - droga gminna
	tereny dróg publicznych - droga wojewódzka
	tereny dróg publicznych - droga krajowa
	strefa kontrolowana
	linie energetyczne SN
	linie telefoniczne

Załącznik Nr 15.
do uchwały nr XXVII/180/04
z dnia 30 września 2004r.

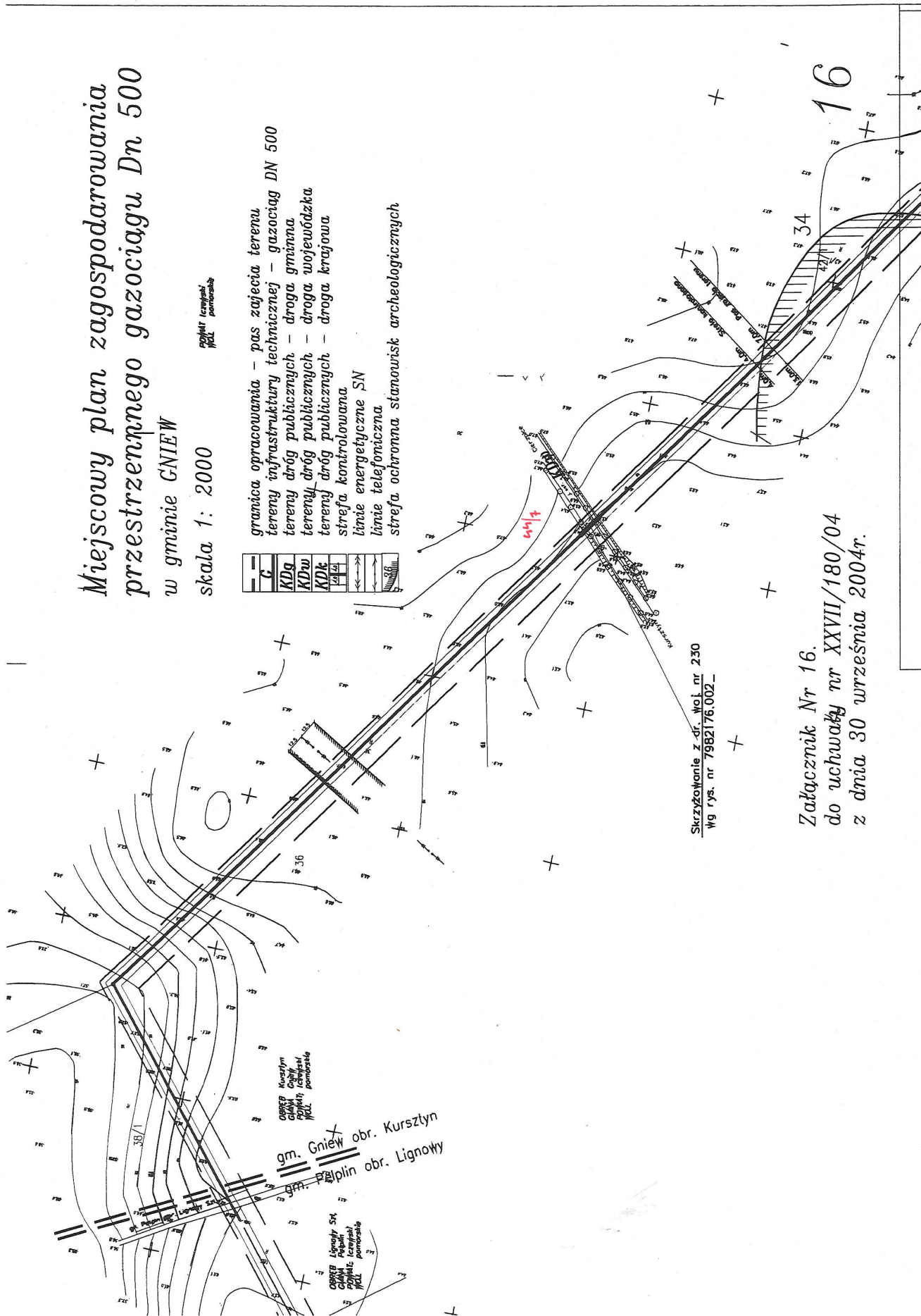
Miejscowy plan zagospodarowania przebiegu gazociągu DN 500

w gminie GNIEW

skala 1: 2000

projekt krajowy
PZL pomorskie

- | | |
|--|---|
| | granica opracowania – pas zajęcia terenu |
| | tereny infrastruktury technicznej – gazociąg DN 500 |
| | tereny dróg publicznych – droga gminna |
| | tereny dróg publicznych – droga wojewódzka |
| | tereny dróg publicznych – droga krajowa |
| | strefa kontrolowana |
| | linie energetyczne SN |
| | linie telefoniczne |
| | strefa ochronna stanowisk archeologicznych |



Strzyżówko, ul. dr. Waj. nr 230
Wg rys. nr 7982176.002

Załącznik Nr 16.
do uchwały nr XXVII/180/04
z dnia 30 września 2004r.

obr. Kursztyn
gm. Gniezno

obr. Lignowy
gm. Lignowy

obr. Lignowy SK
obr. Lignowy
obr. Lignowy
obr. Lignowy
obr. Lignowy